













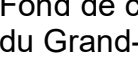





LE GOUVERNEMENT
DU GRAND-DUCHÉ DE LUXEMBOURG
Ministère du Logement et de
l'Aménagement du territoire
Département de l'aménagement
du territoire

Plan d'occupation du sol "Aéroport et environs"
Plan d'ensemble


Légende :

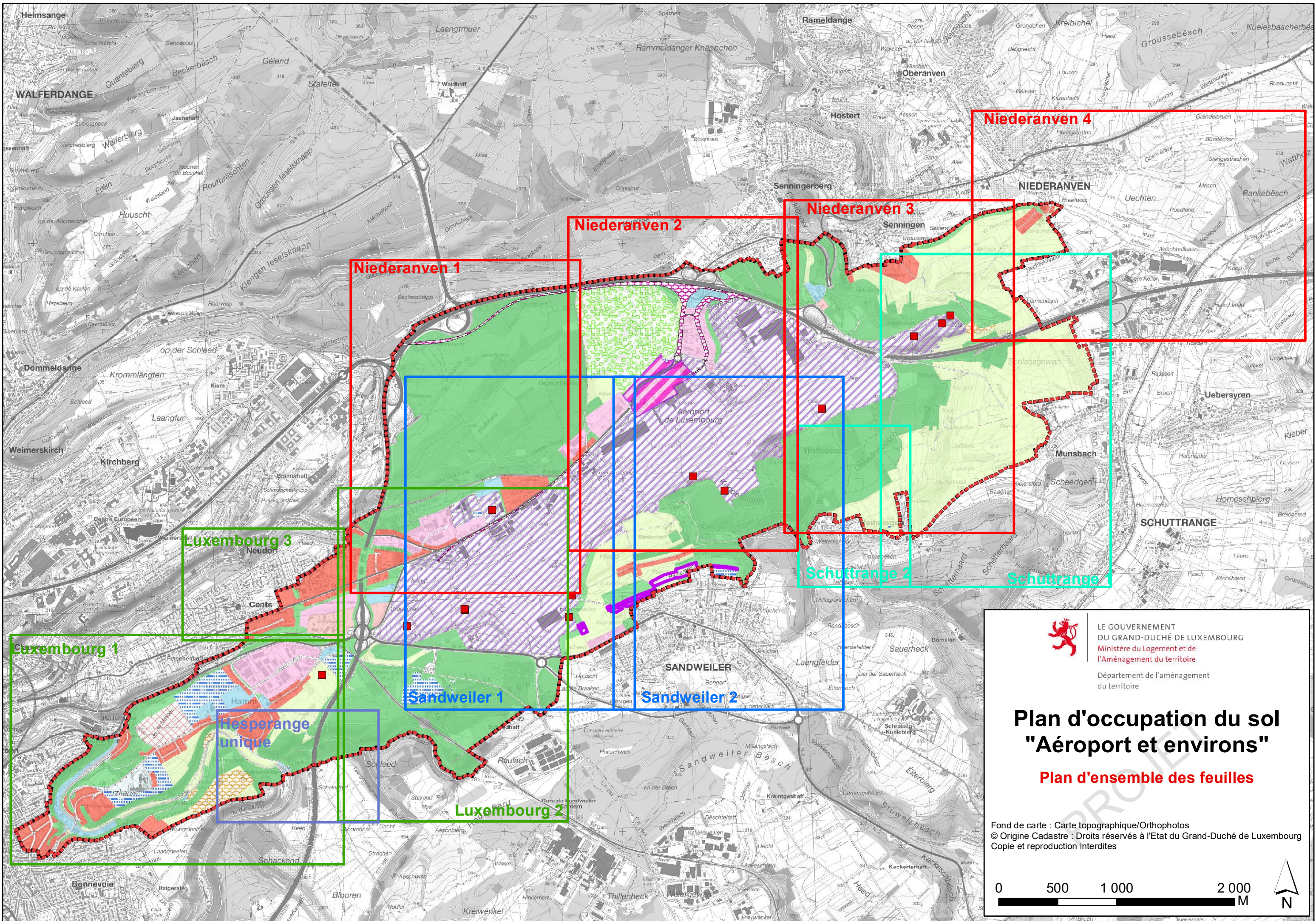
 Zone d'habitation	(HAB)	 Zone d'aéroport	(ZA)
 Zone d'activités communale	(ZAC)	 Zone rurale	(RUR)
 Zone d'industrie légère	(ZIL)	 Zone d'espace vert	(EV)
 Zone de bâtiments et d'équipement publics d'un à plusieurs étages	(BEP)	 Installations de radionavigation	
 Zone de bâtiments et d'équipement publics sans bâtiments de grandes dimensions	(EP)	 Périmètre du POS	
 Zone de bâtiments et d'équipements publics à caractère social	(EPS)	 Limite communale	
 Zone de loisirs	(ZL)		
 Zone de récréation	(ZR)		
 Zone "Airport City"	(AC)		
 Zone d'aménagement différé	(ZAD)		
 Couloirs pour types de communications (route et chemin de fer)	(CVC)		
 Zone annulée par arrêtés de la Cour administrative des 29 mai 2008 (23728C) et 19 mai 2009 (25052C)			

Fond de carte : Carte topographique - © Origine Cadastre : Droits réservés à l'Etat du Grand-Duché de Luxembourg - Copie et reproduction interdites

Format d'origine: DIN A0 à l'échelle 1 : 10 000

0 100 200 400 600 800 1 000 1 200 M






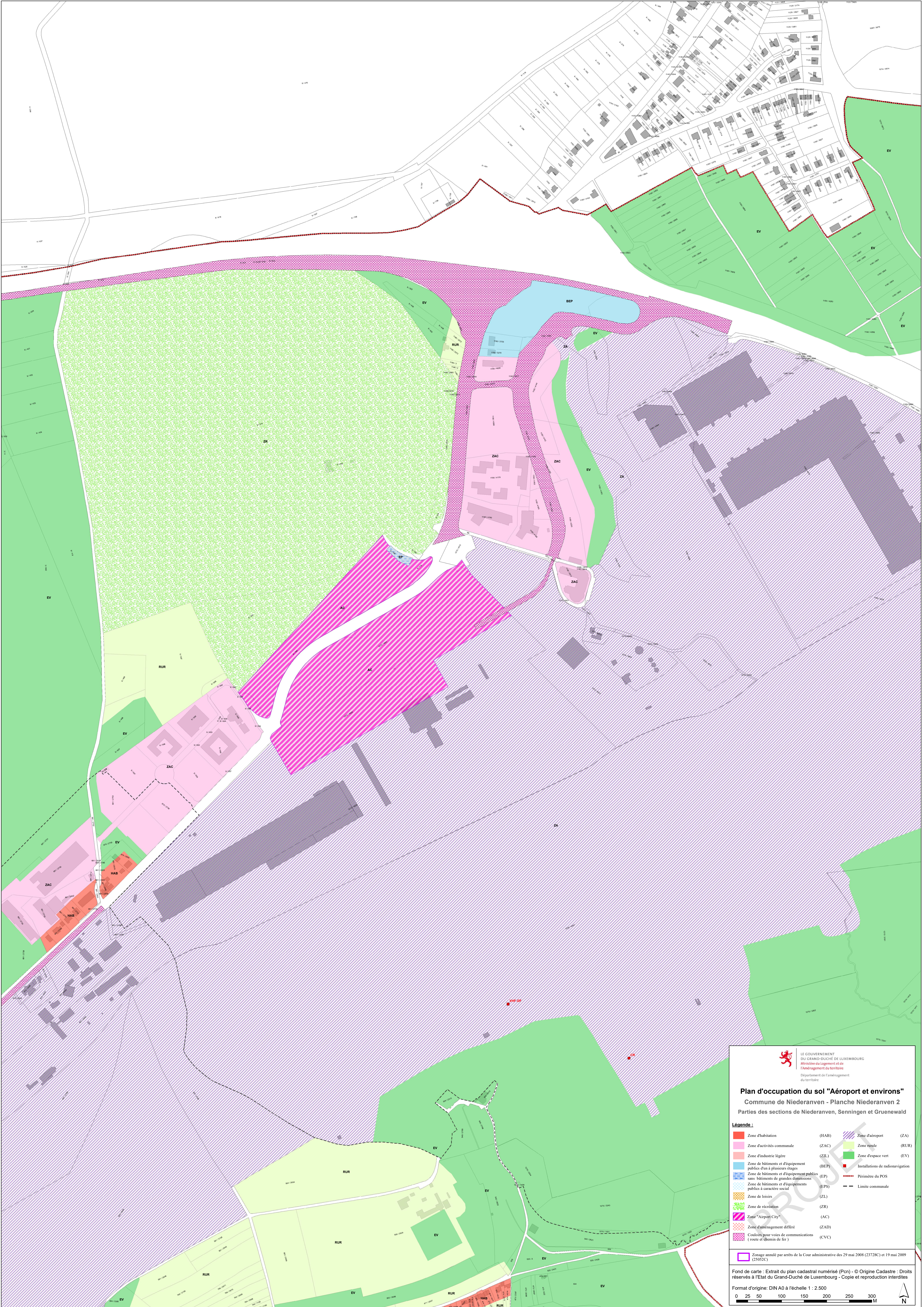
LE GOUVERNEMENT
DU GRAND-DUCHÉ DE LUXEMBOURG
Ministère du Logement et de
l'Aménagement du territoire
Département de l'aménagement
du territoire

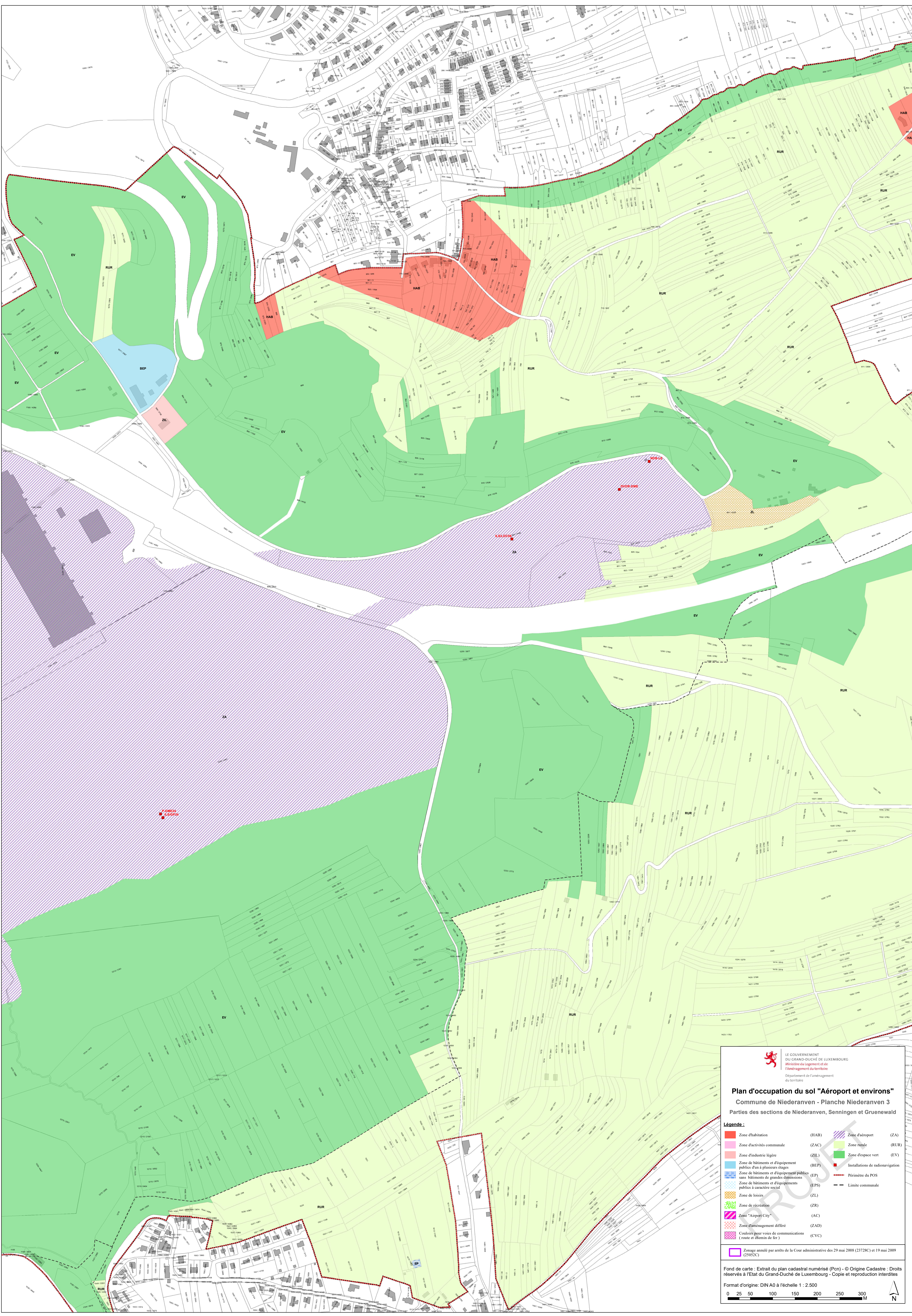
Plan d'occupation du sol "Aéroport et environs"


Plan d'ensemble des feuilles

Fond de carte : Carte topographique/Orthophotos
© Origine Cadastre : Droits réservés à l'Etat du Grand-Duché de Luxembourg
Copie et reproduction interdites



























LE GOUVERNEMENT
DU GRAND-DUCHÉ DE LUXEMBOURG
Ministère du Logement et de
l'Aménagement du territoire
Département de l'aménagement
du territoire

Plan d'occupation du sol "Aéroport et environs"
Commune de Niederanven - Planche Niederanven 3
Parties des sections de Niederanven, Senningen et Gruenewald

Légende :

	Zone d'habitation (HAB)		Zone d'aéroport (ZA)
	Zone d'activités communale (ZAC)		Zone rurale (RUR)
	Zone d'industrie légère (ZIL)		Zone d'espace vert (EV)
	Zone de bâtiments et d'équipement publics d'un à plusieurs étages (BEP)		Installations de radiodétection (EP)
	Zone de bâtiments et d'équipement publics sans bâtiments de grandes dimensions (EP)		Périmètre du POS
	Zone de bâtiments et d'équipements publics à caractère social (EPS)		Limite communale
	Zone de loisirs (ZL)		
	Zone de récréation (ZR)		
	Zone "Aéroport City" (AC)		
	Zone d'aménagement différé (ZAD)		
	Couloirs pour voies de communications (route et chemin de fer) (CVC)		
	Zonage annulé par arrêtés de la Cour administrative des 29 mai 2008 (23728C) et 19 mai 2009 (25052C)		

Fond de carte : Extrait du plan cadastral numérisé (Pcn) - © Origine Cadastre ; Droits réservés à l'Etat du Grand-Duché de Luxembourg - Copie et reproduction interdites

Format d'origine: DIN A0 à l'échelle 1 : 2.500

0 25 50 100 150 200 250 300 M

N



LE GOUVERNEMENT
DU GRAND-DUCHÉ DE LUXEMBOURG
Ministère du Logement et de
l'aménagement du territoire
Département de l'aménagement
du territoire

Plan d'occupation du sol "Aéroport et environs"
Commune de Niederanven - Planche Niederanven 4
Parties des sections de Niederanven, Senningen et Gruenewald

Légende :

- | | | | | | |
|--|--|-------|--|----------------------------------|-------|
| | Zone d'habitation | (HAB) | | Zone d'aéroport | (ZA) |
| | Zone d'activités communale | (ZAC) | | Zone rurale | (RUR) |
| | Zone d'industrie légère | (ZIL) | | Zone d'espace vert | (EV) |
| | Zone de bâtiments et d'équipement publics d'un à plusieurs étages | (BEP) | | Installations de radionavigation | |
| | Zone de bâtiments et d'équipement publics sans bâtiments de grandes dimensions | (EP) | | Perimètre du POS | |
| | Zone de bâtiments et d'équipements publics à caractère social | (EPS) | | Limite communale | |
| | Zone de loisirs | (ZL) | | | |
| | Zone de récréation | (ZR) | | | |
| | Zone "Airport City" | (AC) | | | |
| | Zone d'aménagement différé | (ZAD) | | | |
| | Couloirs pour voies de communications (route et chemin de fer) | (CVC) | | | |

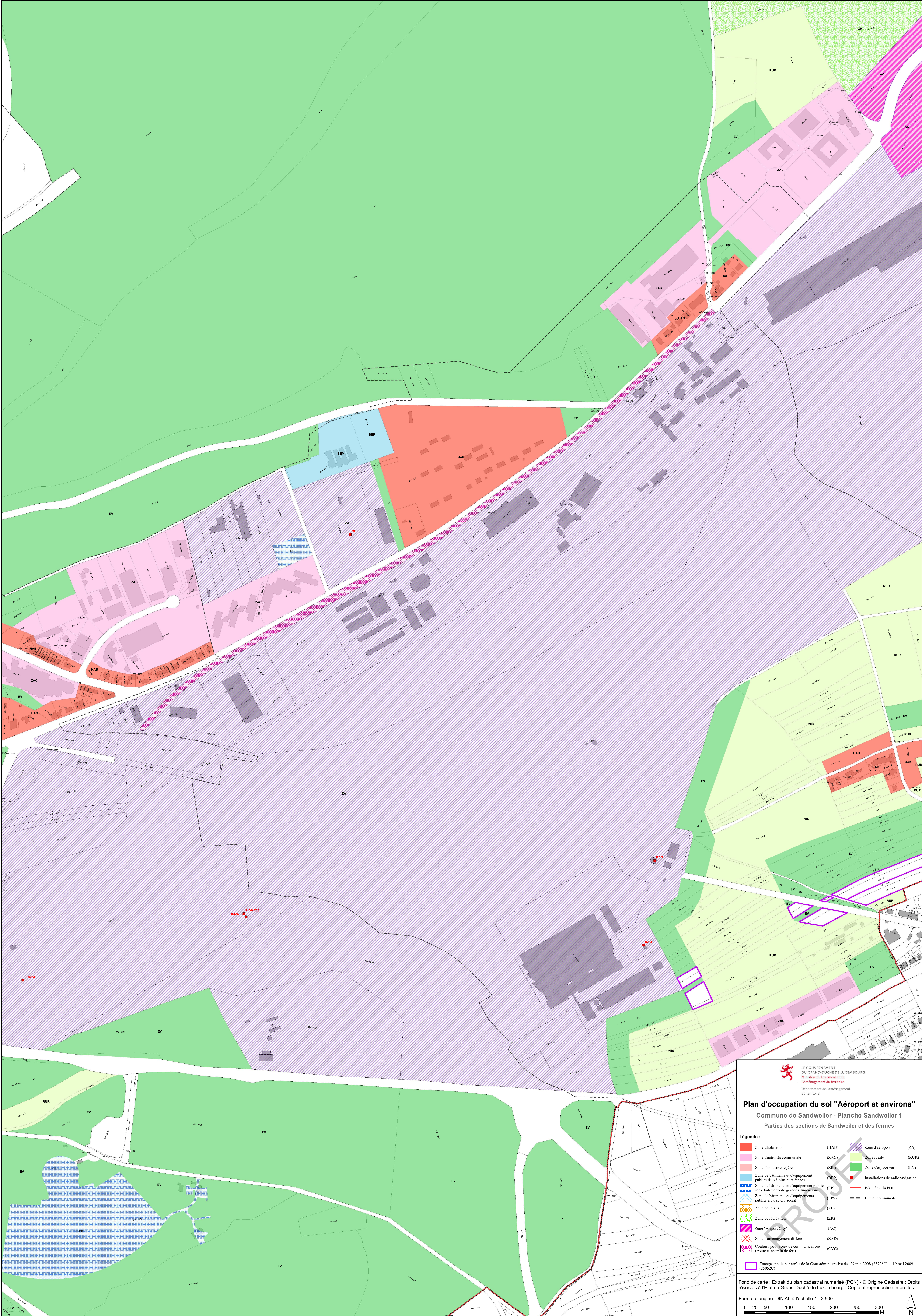
Zonage annulé par arrêts de la Cour administrative des 29 mai 2008 (23728C) et 19 mai 2009 (25052C)

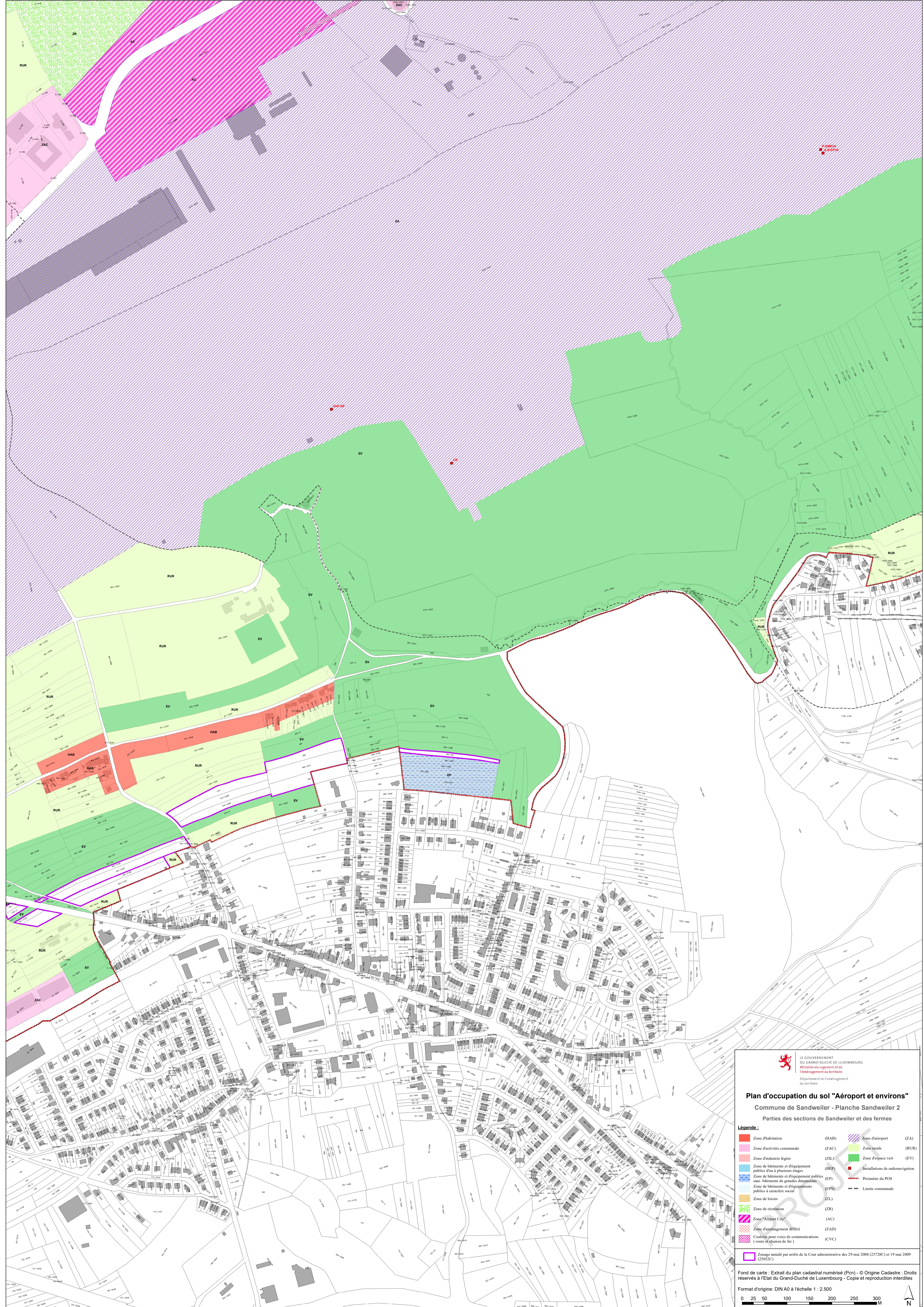
Fond de carte : Extrait du plan cadastral numérisé (Pcn) - © Origine Cadastre : Droits réservés à l'Etat du Grand-Duché de Luxembourg - Copie et reproduction interdites

Format d'origine: DIN A0 à l'échelle 1 : 2.500

0 25 50 100 150 200 250 300 M









LE GOUVERNEMENT
DU GRAND-DUCHÉ DE LUXEMBOURG

Ministère du Logement et de
l'Aménagement du territoire

Département de l'aménagement
du territoire

Plan d'occupation du sol "Aéroport et environs"

Commune de Sandweiler - Planche Sandweiler 2

Parties des sections de Sandweiler et des fermes

Légende :

Zone d'habitation

Zone d'activités communale

Zone d'industrie légère

Zone de bâtiments et d'équipement publics d'un à plusieurs étages

Zone de bâtiments et d'équipement publics sans bâtiments de grandes dimensions

Zone de bâtiments et d'équipements publics à caractère social

Zone de loisirs

Zone de récréation

Zone "Aéroport City"

Zone d'aménagement différé

Couloirs pour voies de communications (route et chemin de fer)

Zone d'habitation (HAB)

Zone d'activités communale (ZAC)

Zone d'industrie légère (ZIL)

Zone de bâtiments et d'équipement publics (BEP)

Zone de bâtiments et d'équipements publics à caractère social (EPs)

Zone de loisirs (ZL)

Zone de récréation (ZR)

Zone "Aéroport City" (AC)

Zone d'aménagement différé (ZAD)

Couloirs pour voies de communications (CVC)

Zone d'aéroport (ZA)

Zone rurale (RUR)

Zone d'espace vert (EV)

Installations de radionavigation

Périmètre du POS

Limite communale

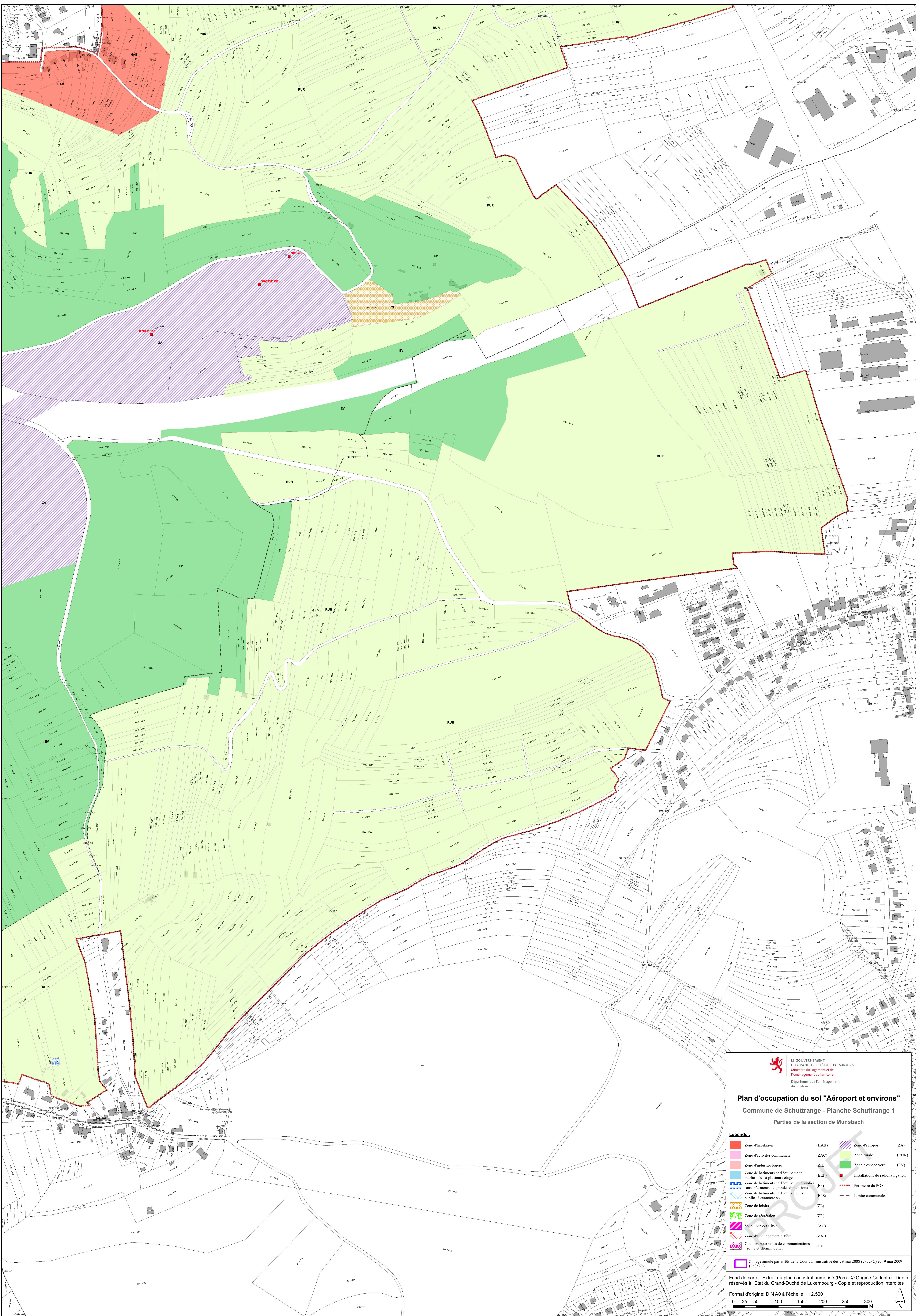
Zone annulée par arrêts de la Cour administrative des 29 mai 2008 (23728C) et 19 mai 2009 (25052C)


Fond de carte : Extrait du plan cadastral numérisé (Pcn) - © Origine Cadastre : Droits réservés à l'Etat du Grand-Duché de Luxembourg - Copie et reproduction interdites

Format d'origine: DIN A0 à l'échelle 1 : 2.500

0 25 50 100 150 200 250 300 M









































LE GOUVERNEMENT
DU GRAND-DUCHÉ DE LUXEMBOURG
Ministère du Logement et de
l'Aménagement du territoire
Département de l'aménagement
du territoire

Plan d'occupation du sol "Aéroport et environs"
Commune de Schuttrange - Planche Schuttrange 1
Parties de la section de Munsbach

Légende :

 Zone d'habitation (HAB)	 Zone d'aéroport (ZAC)	 Zone d'aéroport (ZAC)
 Zone d'activités communale (ZAC)	 Zone rurale (RUR)	 Zone rurale (RUR)
 Zone d'industrie légère (ZIL)	 Zone d'espace vert (EV)	 Zone d'espace vert (EV)
 Zone de bâtiments et d'équipement publics d'un à plusieurs étages (BEP)	 Installations de radionavigation	 Installations de radionavigation
 Zone de bâtiments et d'équipement publics sans bâtiments de grandes dimensions (EP)	 Périmètre du POS	 Périmètre du POS
 Zone de bâtiments et d'équipements publics à caractère social (EPS)	 Limite communale	 Limite communale
 Zone de loisirs (ZL)	 Zone de loisirs (ZL)	 Zone de loisirs (ZL)
 Zone de récréation (ZR)	 Zone de récréation (ZR)	 Zone de récréation (ZR)
 Zone "Airport City" (AC)	 Zone "Airport City" (AC)	 Zone "Airport City" (AC)
 Zone d'aménagement différé (ZAD)	 Zone d'aménagement différé (ZAD)	 Zone d'aménagement différé (ZAD)
 Couloirs pour voies de communications (route et chemin de fer) (CVC)	 Couloirs pour voies de communications (route et chemin de fer) (CVC)	 Couloirs pour voies de communications (route et chemin de fer) (CVC)

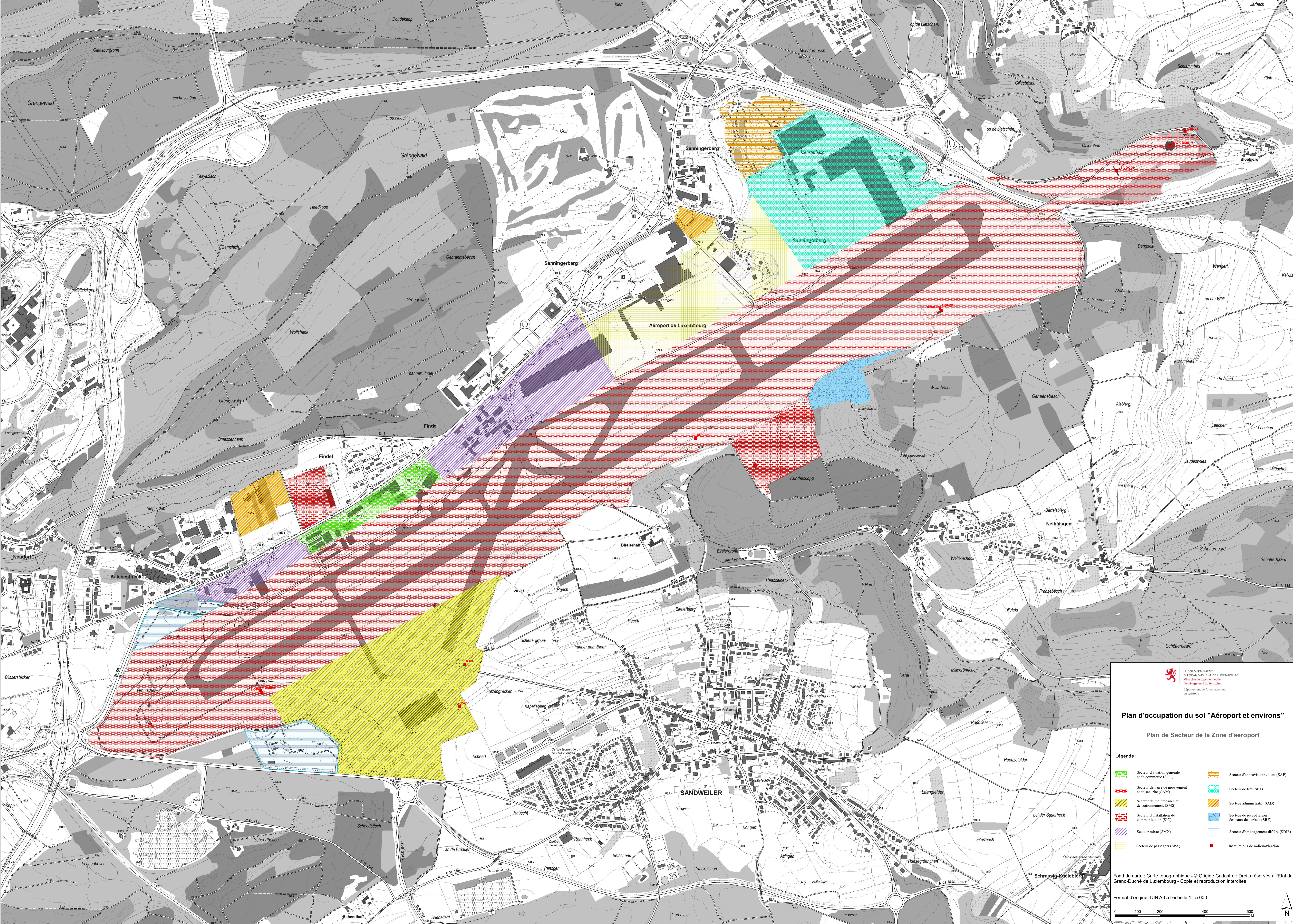
 Zonage annulé par arrêtés de la Cour administrative des 29 mai 2008 (23728C) et 19 mai 2009 (2505CC)

Fond de carte : Extrait du plan cadastral numérisé (Pcn) - © Origine Cadastre : Droits réservés à l'Etat du Grand-Duché de Luxembourg - Copie et reproduction interdites

Format d'origine: DIN A0 à l'échelle 1 : 2.500

0 25 50 100 150 200 250 300 M

N





LE GOUVERNEMENT
DU GRAND-DUCHÉ DE LUXEMBOURG
Ministère du Logement et de
l'Aménagement du territoire
Département de l'aménagement
du territoire

Plan d'occupation du sol "Aéroport et environs"

Plan de Secteur de la Zone d'aéroport

Légende :

	Secteur d'aviation générale et de commerce (SGC)		Secteur d'approvisionnement (SAP)
	Secteur de faire de mouvement et de sécurité (SAM)		Secteur de fret (SFT)
	Secteur de maintenance et de stationnement (SMS)		Secteur administratif (SAD)
	Secteur d'installation de communication (SIC)		Secteur de récupération des eaux de surface (SRE)
	Secteur mixte (SMX)		Secteur d'aménagement différé (SDF)
	Secteur de passagers (SPA)		Installations de radionavigation

Fond de carte : Carte topographique - © Origine Cadastre : Droits réservés à l'Etat du Grand-Duché de Luxembourg - Copie et reproduction interdites

Format d'origine: DIN A0 à l'échelle 1 : 5 000



0 100 200 400 600 M



N